

Техническая информация.

12 апреля. Кросс-выбор.

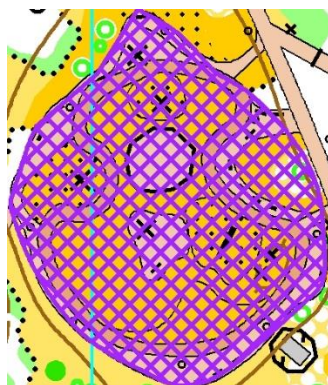
Местность: представляет собой территорию парка «Дубки». Залесённость 90%, лес в основном средней и плохой проходимости. Дорожная сеть хорошо развита и представлена асфальтовыми и грунтовыми дорожками, а также тропинками различного класса. Гидрография представлена заболоченностью. Рельеф представлен в основном воронками и микроямками.

Район соревнований со всех сторон ограничен непреодолимой оградой.

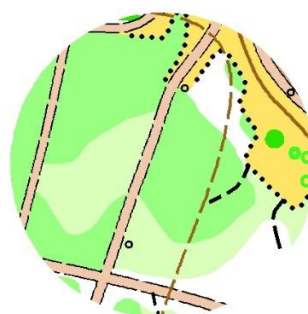
Карта:

Карта подготовлена в 2024 году В. Кондрашкиным в спринтерских знаках ISSprOM-2019. Корректировка март-апрель 2025 года. Печать карт – струйная. Формат карты А4. Масштаб 1:4000, Сечение рельефа 2,5 метра.

На местности присутствует детский городок, преодоление, которого **запрещено**.

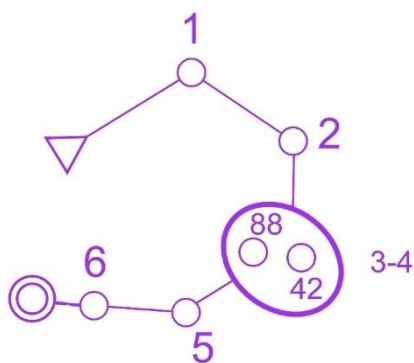


Образцы карты:



Дисциплина кросс-выбор проводится по следующему варианту:

Спортсмен проходит дистанцию в заданном направлении пока на дистанции ему не встречается «гроздь». «Гроздь» представляет собой геометрическую фигуру, в виде овала, в котором располагаются ДВА контрольных пункта. Спортсмен должен собрать все контрольные пункты, обозначенные в карте внутри этой «грозди» в произвольном порядке. После прохождения «грозди» нужно продолжить дистанцию в заданном направлении.



На части дистанции заданного направления нумерация контрольных пунктов ПОРЯДКОВАЯ. Внутри «грозди» обозначены коды КП, а сама «гроздь» пронумерована диапазоном порядковых номеров.

Для групп **Мужчины** и **Женщины**, **М18** и **Ж18** дистанция будет проходить с использованием поворота карты. После отметки на последнем контрольном пункте первого круга, спортсмен переворачивает карту и движется по маркированному участку до ТНО. Нумерация КП – сквозная.

Для групп **МЖ10**, **МЖ40**, **МЖ50**, **МЖ60**, **Open1**, **Open2** дисциплина кросс-выбор проводится по следующему варианту:

Участникам необходимо собрать определённое количество контрольных пунктов (указано в параметрах дистанции) из общего количества, нанесённых на карту. Контрольный пункт №90 – **обязательно** отмечается последним.

Для групп **М25** и **Ж25** соревнования проводятся в дисциплине кросс – спринт.

Параметры дистанций.

| Группа | Длина дистанции, км | Кол-во КП | Кол-во карт |
|---------|---------------------|-----------|-------------|
| МБ, М18 | 3,8 | 26 | 2 |
| ЖБ, Ж18 | 3,3 | 21 | 2 |
| М16 | 3,0 | 22 | 1 |
| Ж16 | 2,4 | 20 | 1 |
| М14 | 2,2 | 16 | 1 |
| Ж14 | 1,9 | 16 | 1 |
| М12 | 1,2 | 14 | 1 |
| Ж12 | 1,0 | 11 | 1 |
| М25 | 3,0 | 22 | 1 |
| Ж25 | 2,4 | 20 | 1 |

| Группа | Кол-во КП в карте | Кол-во КП, на котором необходимо отметить | Кол-во карт |
|--------|-------------------|---|-------------|
| М40 | 30 | 25 | 1 |
| Ж40 | 30 | 22 | 1 |
| М50 | 30 | 21 | 1 |
| Ж50 | 30 | 18 | 1 |
| М60 | 30 | 17 | 1 |
| Ж60 | 30 | 16 | 1 |
| М10 | 30 | 11 | 1 |
| Ж10 | 30 | 10 | 1 |
| Open1 | 30 | 25 | 1 |
| Open2 | 30 | 16 | 1 |

Расстояние от старта до ТНО – 50м.

Расстояние от последнего КП до финиша – 40м.

Длина маркированного участка на смене кругов – 90м.

Контрольное время – 60 мин.

Аварийный азимут – 0 градусов (на север).

Схема арены соревнований 12.04.2025.



Район
соревнований

Район
соревнований

Район
соревнований

разминка

разминка

разминка

парковка

туалет

размещение
участников

старт

движение
на ТНО

транзит
на 2 круг

регистрация

последний
КП

Схема движения на арену соревнований с общественного транспорта

