



Региональная общественная организация
**«ФЕДЕРАЦИЯ СПОРТИВНОГО ОРИЕНТИРОВАНИЯ
НИЖЕГОРОДСКОЙ ОБЛАСТИ»**

603146, Нижегородская область, г. Нижний Новгород, ул. Юбилейная, д.35

Алина, Тел: +79506016114

E-mail: alina@fsono.ru

**Чемпионат и Первенство
Приволжского Федерального округа
по спортивному ориентированию
(лыжные дисциплины)
23-27 января 2025 года
Нижний Новгород,
Нижегородская область**



1. Организаторы

- Министерство спорта Российской Федерации
- Федерация спортивного ориентирования России
- Министерство спорта Нижегородской области
- Федерация спортивного ориентирования Нижегородской области
- Департамент физической культуры и спорта Администрации Нижнего Новгорода
- МБОУ ДО СШ №12 по спортивному ориентированию им. Т.В. Лариной
- ООО «Фортуна плюс»

Контакты:

Сайт федерации спортивного ориентирования Нижегородской области <https://fsono.ru/>

Официальный адрес электронной почты genesissportnn@gmail.com

VK <https://vk.com/orientnino>

Директор соревнований – Повышев Иван Андреевич

ГСК:

Главный судья – Екишев Максим Феликсович

Главный секретарь – Курагина Екатерина Алексеевна + 7 (950) 629-39-62

Зам. Главного судьи по СТО – Плис Святослав Алексеевич

2. Время и место проведения

23-27 января 2025 года

Центр соревнований – л/б «Сормович», Нижний Новгород, ул. Дубравная д.21.

Координаты: 56.387649, 43.738270

3. Программа соревнований

23 января (четверг)

- 10:00-16:00 – Тренировка на полигоне
- 13:00-16:00 – Комиссия по допуску, прием технических заявок
- 17:00 – Совещание ГСК с представителями

24 января (пятница)

- 09:00-10:30 – выдача номеров
- 11:00 – Начало соревнований
- 13:30-14:00 – Награждение
- 14:00 – Совещание ГСК с представителями
- 14:30 – Прием технических заявок

25 января (суббота)

- 09:00-09:30 – выдача номеров
- 10:00 – Начало соревнований
- 13:30-14:00 – Награждение
- 14:00 – Совещание ГСК с представителями
- 14:30 – Прием технических заявок

26 января (воскресенье)

- 09:00-09:30 – выдача номеров
- 10:00 – Начало соревнований
- 13:00-13:30 – Награждение

- ТЕХНИЧЕСКАЯ ИНФОРМАЦИЯ

Сведения о местности соревнований.

Район соревнований расположен западнее г. Нижний Новгород, в лесном массиве «Дубравный»

Рельеф представлен мелкими формами с перепадом высоты на склоне до 15 метров. Крупный объект гидрографии – речка Черная – граница района соревнований – восток и юго-восток. Лес хвойный, преимущественно хорошей проходимости. Естественная сеть троп и дорог – развита.

Карта района подготовлена в 2020-2021 г.г. Составители — Екишев М.Ф., Сычев В.А. Масштаб карт в дни соревнований – 1:5000, 1:7500. Сечение рельефа – 2,5 метра. Карты напечатаны на струйном принтере. Плотность листа бумаги - 110 г/м.кв. Формат карт – 21х30 (см).

Знаком узкой просеки обозначены глубокие пропашки, влияющие на ориентирование. Они могут использоваться как объекты для привязки.

Площадь района соревнований – 2,2 кв.км.




Лыжни подготовлены снегоходом «Буран». Общая длина лыжней в районе – 48 км.

Глубина снежного покрова в районе 5-15 см.

Бесснежные участки практически отсутствуют.

В районе регулярно готовятся штатные лыжные трассы, общей протяженностью 11 км.

Обозначение лыжней в районе соревнований:

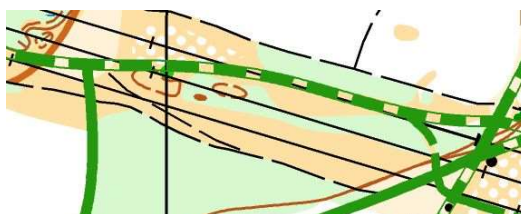
-  - скоростные лыжни, шириной от 2 до 4 метров, подготовленные снегоходами;
-  - быстрые лыжни, шириной от 1 до 1,5 метров;
-  - медленные лыжни, шириной 0,8 метров.

Процентное соотношение лыжней:

- скоростная – 18 %
- быстрая – 8 %
- медленная – 1 %.



- заснеженная дорога, накатанная автотранспортом, обозначена специальным знаком - 1 %.



Опасные места.

- Заледенелые спуски
 - Аккуратность требуется при пересечении противопожарных пропашек в неподготовленных местах.
 - В выходные дни район активно используется отдыхающими для прогулок. Преимущественное движение отдыхающих – по штатным лыжным трассам.
- Аварийный азимут – 0 градусов (на север, на шоссе Нижний новгород - Балахна).

Система электронной отметки.

SportIdent (бесконтактная, надежное срабатывание на расстоянии 30 см).
Для участников с бесконтактными чипами ОТМЕТКА ФИНИША происходит при пересечении линии финиша.

Спортсменам, выступающим, с контактными чипами, необходимо отметить в станции «ФИНИШ».

23 января. Официальная тренировка.

Движение по району с выходом за карту тренировки **запрещается**. Время проведения тренировки - с 10.00 до 16.00.

В другие дни соревнований район официальной тренировки ОТКРЫТ после 15 часов.

24 января. Лыжная гонка - Спринт.

Масштаб карты 1:5000, Сечение рельефа – 2,5 метра.

Группа	Длина дистанции, м	Кол-во пунктов	Набор высоты, м	Ожид. время победителя, мин
Мужчины	4100	18	55	15 - 16
М-17	3860	15	50	15 - 16
М-14	3000	14	40	15 - 16
Женщины	3430	15	40	15 - 16
Ж-17	3230	14	40	15 - 16
Ж-14	2790	14	40	15 - 16

Изоляция спортсменов не предусмотрена.

Параметры дистанций для соревнований в открытых группах.

Группа	Длина дистанции, м	Кол-во пунктов	Набор высоты, м	Ожид. время победителя, мин
М-12	1810	7	30	15 - 17
Ж-12	1520	6	30	15 - 17
Открытая - 1	3860	15	50	15 - 17
Открытая - 2	2790	14	40	15 - 17

Маркированные участки дистанции:

- от старта до точки начала ориентирования – 60 м
- от последнего контрольного пункта до финиша – 40 м

Контрольное время – 60 мин.

